

Anhang 1

Strukturdaten (Stand 2010)

Ort/Gemeinde Nahbereich	Amt	Ein- wohner gesamt	Ein- wohner männl.	Ein- wohner weibl.	EW männlich %-Anteil	EW weiblich %-Anteil	PKW Anzahl	PKW je 1000 EW
Nahbereich Glückstadt		16.565	8.355	8.210	50,4	49,6	7.726	466
Glückstadt	amtsfrei	11.479	5.756	5.723	50,1	49,9	4.900	427
Blomesche Wildnis	Horst-Herzhorn	701	339	362	48,4	51,6	380	542
Borsfleth (85% der EW)	Horst-Herzhorn	699	349	350	49,9	50,1	394	563
Engelbrechtsche Wildnis	Horst-Herzhorn	919	506	413	55,1	44,9	424	461
Herzhorn	Horst-Herzhorn	1.049	540	509	51,5	48,5	603	575
Kollmar	Horst-Herzhorn	1.718	865	853	50,3	49,7	1.025	597
Nahbereich Hohenlockstedt		7.954	3.967	3.987	49,9	50,1	4.308	542
Hohenlockstedt	Kellinghusen	6.043	2.981	3.062	49,3	50,7	3.227	534
Lohbarbek	Itzehoe-Land	738	393	345	53,3	46,7	375	508
Lockstedt	Kellinghusen	175	91	84	52,0	48,0	86	491
Peissen	Itzehoe-Land	297	149	148	50,2	49,8	177	596
Schlotfeld	Itzehoe-Land	226	108	118	47,8	52,2	136	602
Silzen	Itzehoe-Land	173	89	84	51,4	48,6	105	607
Winseldorf	Itzehoe-Land	302	156	146	51,7	48,3	202	669
Nahbereich Horst		9.227	4.529	4.698	49,1	50,9	5.340	579
Horst	Horst-Herzhorn	5.217	2.554	2.663	49,0	51,0	2.928	561
Altenmoor	Horst-Herzhorn	275	138	137	50,2	49,8	150	545
Hohenfelde	Horst-Herzhorn	912	443	469	48,6	51,4	521	571
Kiebitzreihe	Horst-Herzhorn	2.205	1.079	1.126	48,9	51,1	1.343	609
Sommerland (75% der EW)	Horst-Herzhorn	618	315	303	51,0	49,0	398	644
Nahbereich Itzehoe		52.090	25.473	26.617	48,9	51,1	26.707	513
Itzehoe	amtsfrei	32.539	15.663	16.876	48,1	51,9	15.731	483
Bekmünde	Itzehoe-Land	166	78	88	47,0	53,0	97	584
Breitenburg	Breitenburg	1.021	524	497	51,3	48,7	556	545
Dägeling	Krempermarsch	1.013	503	510	49,7	50,3	693	684
Heiligenstedten	Itzehoe-Land	1.637	794	843	48,5	51,5	898	549
Heiligenstedtenerkamp	Itzehoe-Land	711	354	357	49,8	50,2	392	551
Hodorf	Itzehoe-Land	222	114	108	51,4	48,6	139	626
Hohenaspe	Itzehoe-Land	2.043	1.030	1.013	50,4	49,6	1.205	590
Kaaks	Itzehoe-Land	410	200	210	48,8	51,2	276	673
Kollmoor	Breitenburg	34	15	19	44,1	55,9	24	706
Kremperheide	Krempermarsch	2.493	1.214	1.279	48,7	51,3	1.427	572
Krempermoor	Krempermarsch	538	277	261	51,5	48,5	278	517
Kronsmoor	Breitenburg	186	86	100	46,2	53,8	116	624
Lägerdorf	Breitenburg	2.551	1.270	1.281	49,8	50,2	1.231	483
Münsterdorf	Breitenburg	1.951	937	1.014	48,0	52,0	1.138	583
Oelixdorf	Breitenburg	1.672	955	717	57,1	42,9	802	480
Oldendorf	Itzehoe-Land	1.164	579	585	49,7	50,3	700	601
Ottenbüttel	Itzehoe-Land	748	391	357	52,3	47,7	409	547
Rethwisch	Krempermarsch	596	291	305	48,8	51,2	341	572
Westermoor	Breitenburg	395	198	197	50,1	49,9	254	643

Ort/Gemeinde Nahbereich	Amt	Ein- wohner gesamt	Ein- wohner männl.	Ein- wohner weibl.	EW männlich %-Anteil	EW weiblich %-Anteil	PKW Anzahl	PKW je 1000 EW
Nahbereich Kellinghusen		16.852	8.302	8.550	49,3	50,7	9.167	544
Kellinghusen	Kellinghusen	7.847	3.828	4.019	48,8	51,2	4.165	531
Auifer	Breitenburg	144	73	71	50,7	49,3	86	597
Breitenberg	Breitenburg	369	180	189	48,8	51,2	233	631
Brokstedt	Kellinghusen	2.162	1.069	1.093	49,4	50,6	1.149	531
Fitzbek	Kellinghusen	363	174	189	47,9	52,1	235	647
Hennstedt	Kellinghusen	610	321	289	52,6	47,4	345	566
Hingstheide	Kellinghusen	66	35	31	53,0	47,0	40	606
Moordiek	Breitenburg	113	56	57	49,6	50,4	72	637
Mühlenbarbek	Kellinghusen	325	165	160	50,8	49,2	182	560
Oeschebüttel	Kellinghusen	191	93	98	48,7	51,3	108	565
Quarnstedt	Kellinghusen	431	205	226	47,6	52,4	274	636
Rade	Kellinghusen	93	45	48	48,4	51,6	48	516
Rosdorf	Kellinghusen	365	168	197	46,0	54,0	249	682
Sarhusen	Kellinghusen	486	241	245	49,6	50,4	282	580
Störkathen	Kellinghusen	103	55	48	53,4	46,6	54	524
Wiedenborstel	Kellinghusen	8	2	6	25,0	75,0	9	1.125
Willenscharen	Kellinghusen	162	74	88	45,7	54,3	97	599
Wittenbergen	Breitenburg	177	95	82	53,7	46,3	99	559
Wrist	Kellinghusen	2.452	1.234	1.218	50,3	49,7	1.224	499
Wulfsmoor	Kellinghusen	385	189	196	49,1	50,9	216	561
Nahbereich Krempe		5.465	2.731	2.735	50,0	50,0	2.996	548
Krempe	Krempermarsch	2.346	1.132	1.214	48,3	51,7	1.166	497
Bahrenfleth	Krempermarsch	612	328	284	53,6	46,4	376	614
Borsfleth (15% der EW)	Horst-Herzhorn	123	62	62	49,9	50,1	69	563
Elskop	Krempermarsch	152	77	75	50,7	49,3	90	592
Grevenkop	Krempermarsch	347	182	165	52,4	47,6	195	562
Krempdorf	Horst-Herzhorn	263	131	132	49,8	50,2	149	567
Neuenbrook	Krempermarsch	654	333	321	50,9	49,1	388	593
Sommerland (25% der EW)	Horst-Herzhorn	206	105	101	51,0	49,0	133	644
Süderau	Krempermarsch	762	381	381	50,0	50,0	430	564
Nahbereich Schenefeld		6.241	3.169	3.072	50,8	49,2	3.729	598
Schenefeld	Schenefeld	2.396	1.182	1.214	49,3	50,7	1.359	567
Aasbüttel	Schenefeld	101	61	40	60,4	39,6	83	822
Agethorst	Schenefeld	205	111	94	54,1	45,9	109	532
Bokhorst	Schenefeld	136	68	68	50,0	50,0	103	757
Christinenthal	Schenefeld	46	23	23	50,0	50,0	36	783
Drage	Itzehoe-Land	248	133	115	53,6	46,4	157	633
Hadenfeld	Schenefeld	117	63	54	53,8	46,2	89	761
Kaisborstel	Schenefeld	77	35	42	45,5	54,5	48	623
Looft	Schenefeld	369	192	177	52,0	48,0	234	634
Mehlbek	Itzehoe-Land	455	227	228	49,9	50,1	282	620
Oldenborstel	Schenefeld	121	64	57	52,9	47,1	80	661

Ort/Gemeinde Nahbereich	Amt	Ein- wohner gesamt	Ein- wohner männl.	Ein- wohner weibl.	EW männlich %-Anteil	EW weiblich %-Anteil	PKW Anzahl	PKW je 1000 EW
Pöschendorf	Schenefeld	257	126	131	49,0	51,0	137	533
Puls	Schenefeld	606	317	289	52,3	47,7	346	571
Reher	Schenefeld	756	385	371	50,9	49,1	446	590
Siezbüttel	Schenefeld	61	35	26	57,4	42,6	37	607
Warringholz	Schenefeld	290	147	143	50,7	49,3	183	631
Nahbereich Wacken		4.913	2.447	2.466	49,8	50,2	2.877	586
Wacken	Schenefeld	1.816	885	931	48,7	51,3	1048	577
Besdorf	Schenefeld	255	135	120	52,9	47,1	145	569
Bokelrehm	Schenefeld	143	78	65	54,5	45,5	106	741
Gribbohm	Schenefeld	453	232	221	51,2	48,8	273	603
Holstenniendorf	Schenefeld	427	216	211	50,6	49,4	234	548
Nienbüttel	Schenefeld	144	81	63	56,3	43,8	90	625
Nutteln	Schenefeld	278	132	146	47,5	52,5	175	629
Vaale	Schenefeld	1.253	615	638	49,1	50,9	715	571
Vaalermoor	Schenefeld	144	73	71	50,7	49,3	91	632
Nahbereich Wilster		11.125	5.628	5.497	50,6	49,4	5.994	539
Wilster	amtsfrei	4.376	2.162	2.214	49,4	50,6	2.036	465
Aebtissinwisch	Wilstermarsch	63	39	24	61,9	38,1	33	524
Beidenfleth	Wilstermarsch	882	460	422	52,2	47,8	542	615
Bekdorf	ltzehoe-Land	102	48	54	47,1	52,9	54	529
Brokdorf	Wilstermarsch	1.006	487	519	48,4	51,6	589	585
Dammfleth	Wilstermarsch	303	146	157	48,2	51,8	178	587
Ecklak	Wilstermarsch	312	150	162	48,1	51,9	211	676
Huje	ltzehoe-Land	253	126	127	49,8	50,2	158	625
Kleve	ltzehoe-Land	573	294	279	51,3	48,7	349	609
Krummendiek	ltzehoe-Land	75	40	35	53,3	46,7	47	627
Landrecht	Wilstermarsch	135	63	72	46,7	53,3	76	563
Moorhusen	ltzehoe-Land	87	51	36	58,6	41,4	48	552
Neuendorf-Sachsenbande	Wilstermarsch	476	251	225	52,7	47,3	299	628
Nortorf	Wilstermarsch	843	422	421	50,1	49,9	468	555
Stördorf	Wilstermarsch	119	63	56	52,9	47,1	69	580
Wewelsfleth	Wilstermarsch	1.520	826	694	54,3	45,7	837	551
Nahbereich Brunsbüttel		1.360	727	633	53,5	46,5	832	612
Büttel	Wilstermarsch	44	22	22	50,0	50,0	48	1.091
Kudensee	Wilstermarsch	139	74	65	53,2	46,8	82	590
Landscheide	Wilstermarsch	238	119	119	50,0	50,0	177	744
Sankt Margarethen	Wilstermarsch	939	512	427	54,5	45,5	525	559
Nahbereich Hohenweststedt		406	202	204	49,8	50,2	238	586
Poyenberg	Kellinghusen	406	202	204	49,8	50,2	238	586
Nahbereich Elmshorn		903	454	449	50,3	49,7	586	649
Neuendorf bei Elmshorn	Horst-Herzhorn	903	454	449	50,3	49,7	586	649
Kreis gesamt		133.101	65.983	67.118	49,6	50,4	70.500	530

Anhang 2

Verzeichnis der Schulen (Stand 2010)

Ort / Gemeinde / Amt	Schulart	Name der Schule	Schüleranzahl	Schulträger
Breitenberg	GS	Grundschule Breitenberg	61	SV Breitenberg
Brokstedt	GS+HS	Grund- und Hauptschule Brokstedt	191	SV Brokstedt
	GEM	Gem.schule Kellingh., Außenstelle Brokstedt	64	SV Brokstedt
Glückstadt	GS	Bürgerschule	485	SV Glückstadt
	GYM	Detlefsen-Gymnasium	721	Kreis Steinburg
	RGS	Regionalschule Glückstadt	639	SV Glückstadt
	FÖ	Stadtschule	42	SV Glückstadt
Heiligenstedten	GS+HS	Julianka-Schule	248	Amt Itzehoe Land
	GEM	Gem.schule am Lehmw., Außenstelle Heiligenst.	44	Stadt Itzehoe
Hennstedt	GS	Grundschule Hennstedt	85	SV Hennstedt
Herzhorn	GS	Grundschule Herzhorn	94	SV Glückstadt
Hohenaspe	GS	Grundschule Hohenaspe	118	Gemeinde Hohenaspe
Hohenlockstedt	GS	Grundschule Hohenlockstedt	348	SV Hohenlockstedt
	GEM	Wilhelm-Käber-Schule	411	SV Hohenlockstedt
	FÖ	Gustav-Heinemann-Schule	7	SV Hohenlockstedt
Horst	GS	Grundschule Op de Horst	247	SV Horst
	GEM	Jakob-Struve-Schule Horst	447	SV Horst
Itzehoe	BS	Regionales Berufsbildungszentrum Kreis Steinb.	3759	rbz Steinburg AöR
	GS	Grundschule Edendorf	200	Stadt Itzehoe
	GS	Grundschule Sude-West	241	Stadt Itzehoe
	GS	Grundschule Wellenkamp	319	Stadt Itzehoe
	GS	Ernst-Moritz-Arndt-Schule	250	Stadt Itzehoe
	GS	Fehrs-Schule	284	Stadt Itzehoe
	GYM	Auguste-Viktoria-Schule	1075	Stadt Itzehoe
	GYM	Kaiser-Karl-Schule	865	Stadt Itzehoe
	GYM	Sophie-Scholl-Gymnasium	1066	Kreis Steinburg
	GEM	Gemeinschaftsschule Klosterhof	266	Stadt Itzehoe
	GEM	Gemeinschaftsschule am Lehmwohld	559	Stadt Itzehoe
	GEM	Gemeinschaftsschule Lübscher Kamp	177	Stadt Itzehoe
	RGS	Wolfgang-Borchert-Regionalschule	723	Stadt Itzehoe
	W	Freie Waldorfschule	376	Stadt Itzehoe
	FÖ	Pestalozzi-Schule	63	Stadt Itzehoe
FÖ	Steinburg-Schule	155	Stadt Itzehoe	

Legende Schulart:

GS = Grundschule

FÖ = Förderzentrum

SV = Schulverband

HS = Hauptschule

BS = Regionales Berufsschulzentrum

RGS = Regionalschule

W = Waldorfschule

GEM = Gemeinschaftsschule

GYM = Gymnasium

Ort / Gemeinde / Amt	Schulart	Name der Schule	Schüleranzahl	Schulträger
Kellinghusen	GS	Grundschule Kellinghusen	349	SV Kellinghusen
	GEM	Gemeinschaftsschule Kellinghusen	697	SV Kellinghusen
	FÖ	Ulmenhofschule	45	SV Kellinghusen
Kiebitzreihe	GS	Grundschule Kiebitzreihe	123	SV Horst
Kollmar	GS	Schule am Deich Grundschule Kollmar	82	SV Glückstadt
Krempe	GS	Schulzentrum Krempermarsch	204	SV Krempermarsch
	GEM	Schulzentrum Krempermarsch	277	SV Krempermarsch
	FÖ	Schule am Burggraben	10	SV Krempermarsch
Kremperheide	GS	Grundschule Kremperheide	118	SV Krempermarsch
Lägerdorf	GS+HS	Liliencronschule	160	Gemeinde Lägerdorf
	GEM	Gemeinschaftsschule Lübscher Kamp Außenst.	20	Stadt Itzehoe
Münsterdorf	GS	Grundschule Münsterdorf	102	Gemeinde Münsterdorf
Oelixdorf	GS	Grundschule Oelixdorf	95	Gemeinde Oelixdorf
	FÖ	Pestalozzi-Schule Außenstelle Charlottenhöhe	10	Stadt Itzehoe
Rethwisch	GS	Grundschule Rethwisch	80	SV Neuenbr./ Rethwisch
Sankt Margarethen	GS	Grundschule Sankt Margarethen	93	SV Wilstermarsch
Schenefeld	GS+GEM	Grund- und Gemeinschaftsschule Schenefeld	676	Amt Schenefeld
Wacken	GS+HS	Grund- und Hauptschule Wacken	242	Amt Schenefeld
Wewelsfleth	GS	Grundschule Wewelsfleth	92	SV Wilstermarsch
Wilster	GS	Wolfgang-Ratke-Schule	285	SV Wilstermarsch
	GEM	Gemeinschaftsschule Wilster	584	SV Wilstermarsch
	FÖ	Schule am Stadtpark	38	SV Wilstermarsch
Wrist	GS	Grundschule Wrist	134	Gemeinde Wrist

Legende Schulart:

GS = Grundschule

FÖ = Förderzentrum

SV = Schulverband

HS = Hauptschule

BS = Regionales Berufsschulzentrum

RGS = Regionalschule

W = Waldorfschule

GEM = Gemeinschaftsschule

GYM = Gymnasium

Anhang 3
Pendlerkarten

3. RNVP
Kreis Steinburg
 Kreisinterne Pendlerbeziehungen
 ab 40 sozialverpfl. Beschäftigten

Erwart: SVG mbH
 Grundzüge Digital, Technische Zeichnungen 1:200.000,
 LVermA, Schwering-Holten 2004,
 Pendlerstatistik des Bundesamtes für Arbeit, Standtag 30.06.2008

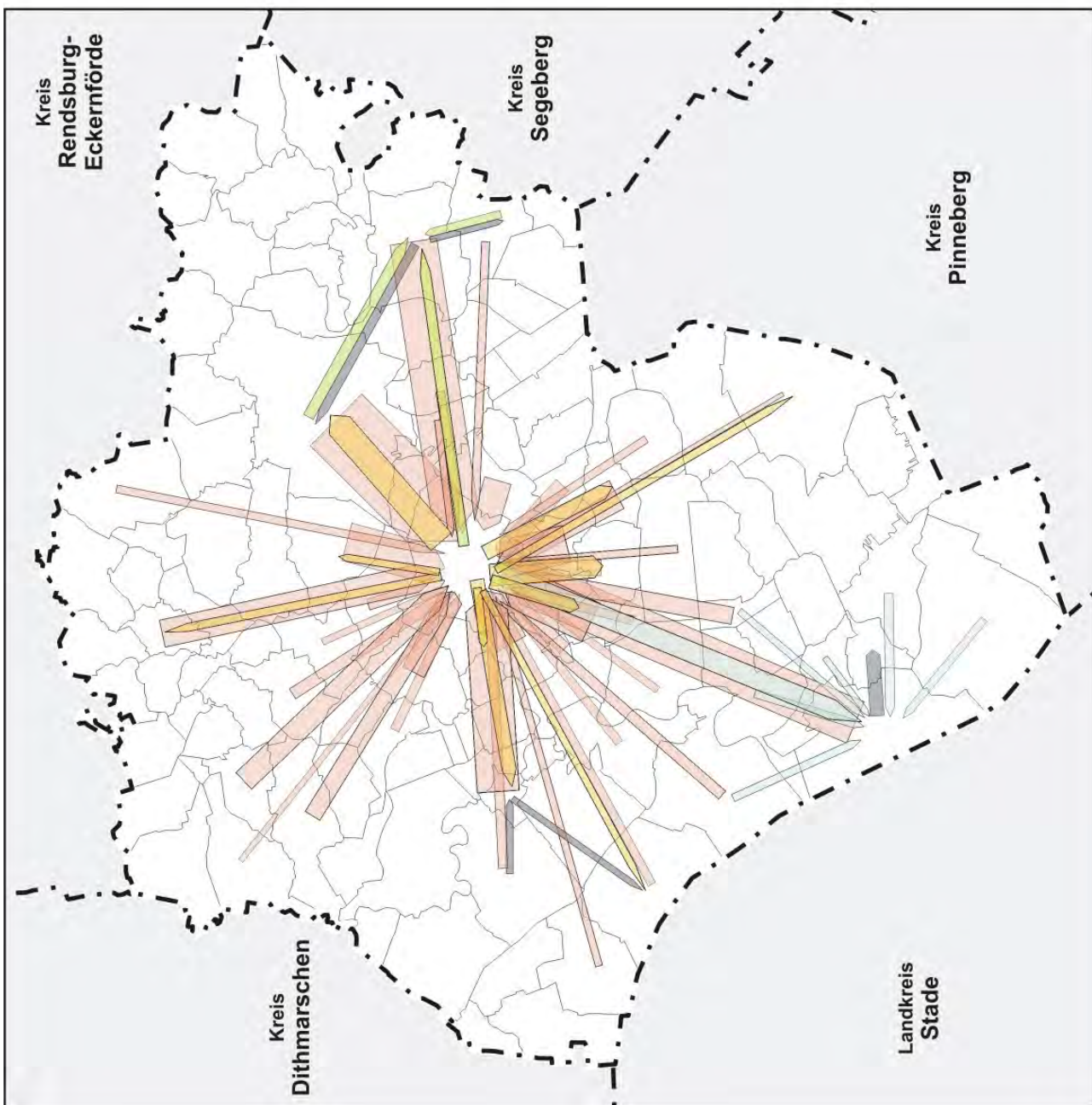
Legende

Auspender nach Anzahl und Richtung
 Verflechtungen ab 40 Personen

- nach Itzehoe
- nach Kellinghusen
- nach Glückstadt
- aus Itzehoe
- sonstige Pendlerbeziehungen

— — — Kreisgrenze
 — — — Gemeindegrenze

N



**3. RNVP
Kreis Steinburg**
Auspenderbeziehungen
ab 40 sozialvers.pfl. Beschäftigten
- benachbarte Kreise -
Erwart: SVG mbH
Grundlagen Digital, Topographische Dienstleistungen 1.200.000,
LVM, Schwesig-Holten 2004,
Pendlerstatistik des Bundesamtes für Arbeit, Statistik 30.06.2008

Legende

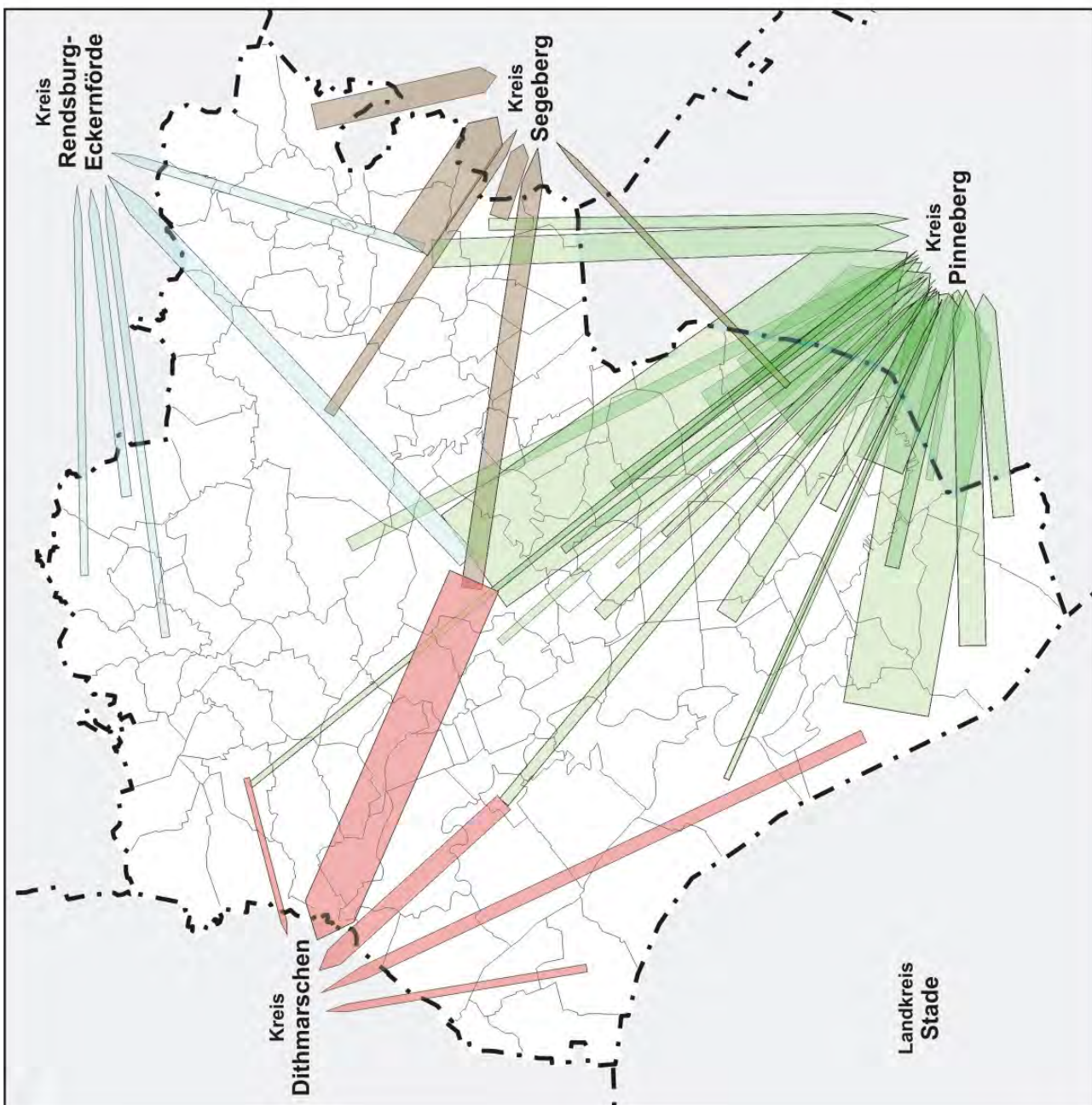
**Auspender nach Anzahl
und Richtung**
Verflechtungen ab 40 Personen

Anzahl Auspender

- nach Pinneberg
- nach Dithmarschen
- nach Rendsburg-Eckernförde
- nach Segeberg

Kreisgrenze
 Gemeindegrenze

N
 10
 5
 km



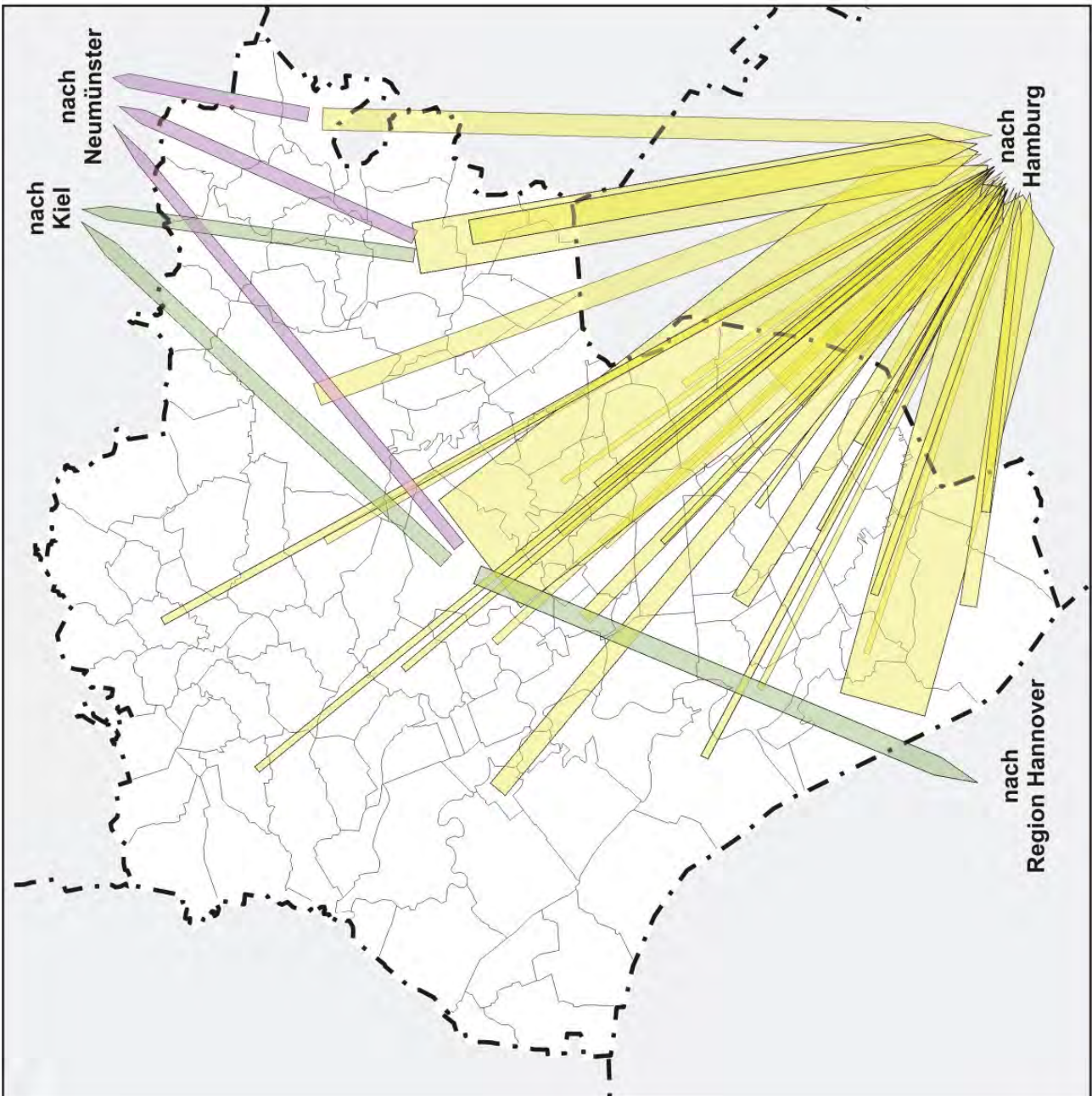
3. RNVP Kreis Steinburg
Auspenderbeziehungen ab 40 sozialvers. pf. Beschäftigten - nicht benachbarte Kreise -
 Entwurf: SVG mbH
Grundlagen: Digital, Topographische, Dienststellen 1:200.000, LVermA, Schwenk-Holten 2004, Pendlerstatistik des Bundesamtes für Arbeit, Standtag 30.06.2008

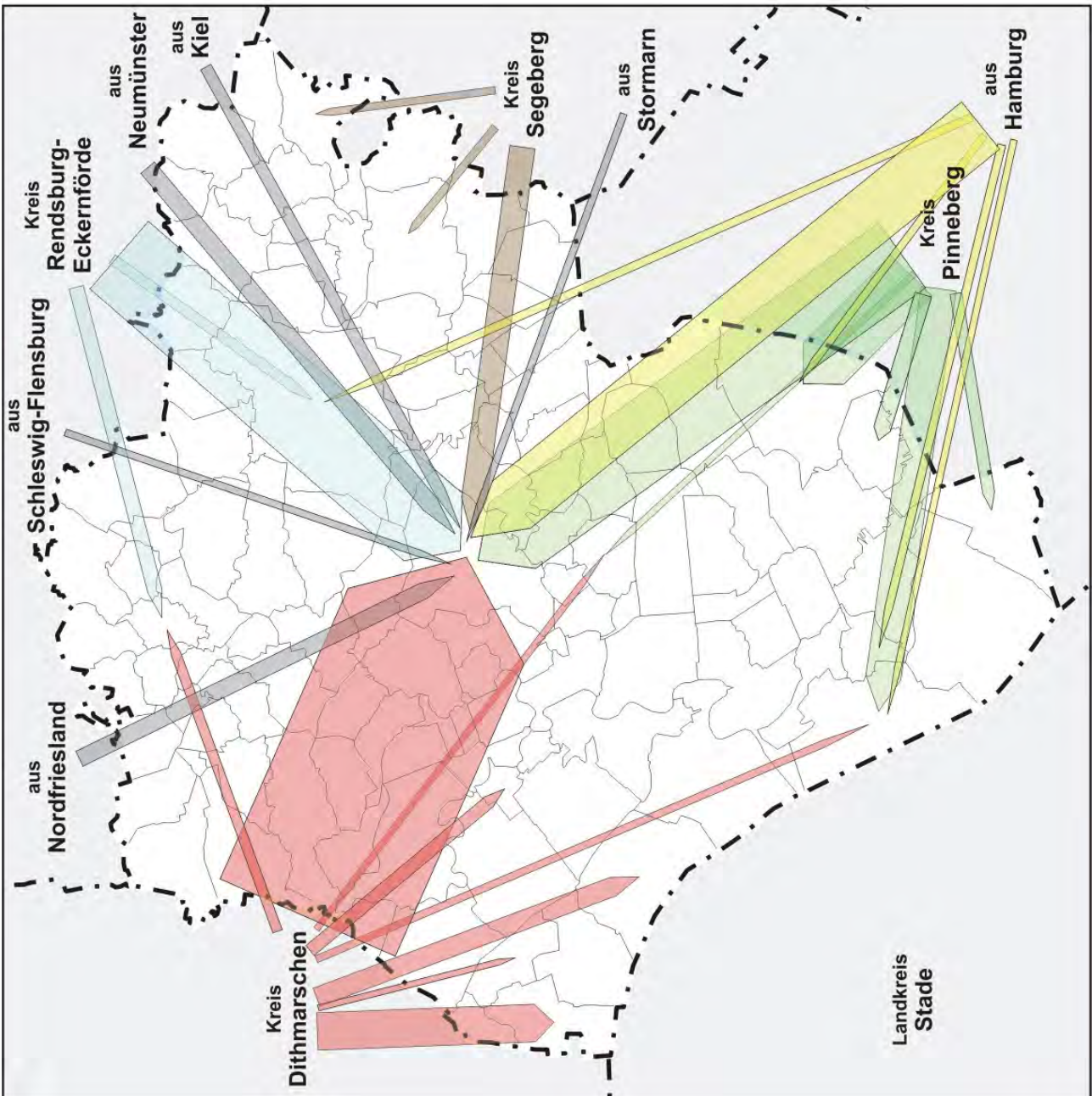
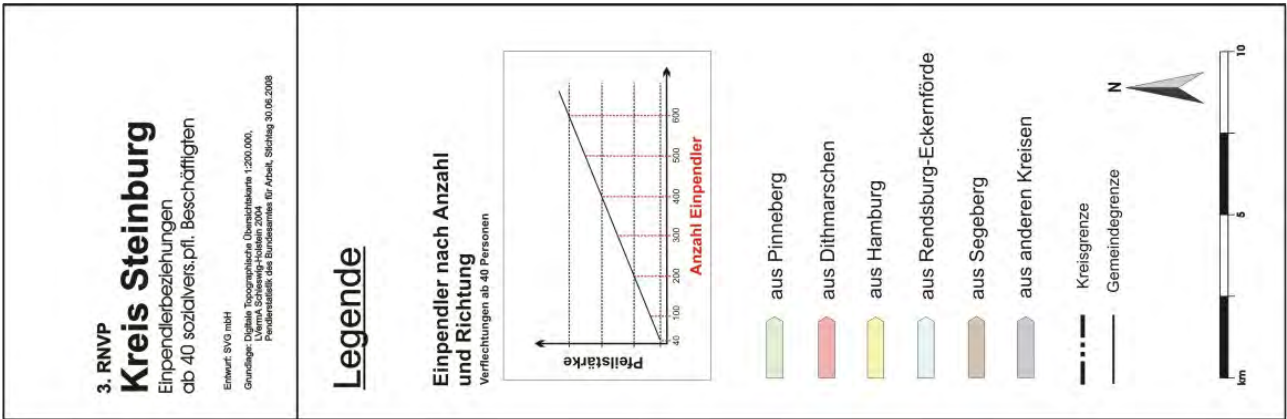
Legende

Auspender nach Anzahl und Richtung
 Verflechtungen ab 40 Personen

nach Hamburg
 nach Neumünster
 andere Ziele

Kreisgrenze
 Gemeindegrenze





Anhang 4

Übersicht der Kommunen mit mehr als 500 Gesamtpendlern (Stand 2010)

Gemeinde	Wohnort	Arbeitsort	Einpendler	Auspendler	Summe Ein-/Auspendler
Summe Kreis Steinburg	43.134	33.302	9.177	19.009	28.186
Itzehoe, Stadt	9.887	16.067	11.102	4.922	16.024
Glückstadt, Stadt	3.619	2.573	1.424	2.470	3.894
Horst (Holstein)	1.904	1.398	1.068	1.574	2.642
Kellinghusen, Stadt	2.482	1.294	724	1.912	2.636
Hohenlockstedt	1.907	1.365	956	1.498	2.454
Wilster, Stadt	1.380	927	631	1.084	1.715
Kremperheide	890	411	341	820	1.161
Lägerdorf	808	606	474	676	1.150
Schenefeld	804	804	569	569	1.138
Dägeling	372	791	758	339	1.097
Krempe, Stadt	790	381	293	702	995
Kiebitzreihe	730	319	259	670	929
Hohenaspe	698	365	291	624	915
Wrist	782	192	133	723	856
Brokdorf	397	661	559	295	854
Brokstedt	740	258	177	659	836
Heiligenstedten	583	270	240	553	793
Münsterdorf	662	131	98	629	727
Wacken	630	235	147	542	689
Kollmar	525	231	188	482	670
Engelbrechtsche Wildnis	244	481	435	198	633
Wewelsfleth	531	193	126	464	590

Quelle: Bundesagentur für Arbeit 2010

Anhang 5

Zuordnung der Buslinien zu Teilnetzen

Teilnetz Mitte "Itzehoe"		Konzession		Betreiber	Fahrperioden			
Linie	Linienweg	aktuell bis	harmonisiert bis		Schule	Ferien	Sa	So
1	IZ, Liethberg - ZOB - IZ, Elbeblick	31.12.13	bereits harmonisiert	Steinburger Linien				
3	IZ, ZOB - Oldendorf - Huje - Kleve	31.12.13		Steinburger Linien				
4	Heiligenstedtenerkamp - ZOB - Klinikum - IZET	31.12.13		Steinburger Linien				
5	Kratt - ZOB - Edendorf	31.12.13		Steinburger Linien				
8	Klinikum - ZOB - Oelixdorf	31.12.13		Steinburger Linien				
9	IZ, ZOB - Kremperheide - Krempe	31.12.13		Steinburger Linien				

Teilnetz Nord "Schenefeld"		Konzession		Betreiber	Fahrperioden			
Linie	Linienweg	aktuell bis	harmonisiert bis		Schule	Ferien	Sa	So
10	Schenefeld - Mehlberg - Kaaks - Itzehoe, ZOB	31.01.13	31.12.15	E. Rathje				
11	IZ, ZOB - Ottenbüttel - Reher	31.12.13	31.12.15	Steinburger Linien				
14	Itzehoe - Vaale - Wacken - Besdorf	30.11.15	31.12.15	Holsten-Express				
3270	Hademarschen - Schenefeld - Itzehoe	31.05.15	31.12.15	Autokraft				
6710	Schenefeld - Reher - Oldenborstel - Schenefeld	30.06.14	31.12.15	Autokraft				
6720	Nutteln - Wacken - Schenefeld	30.06.14	31.12.15	Autokraft				

Teilnetz Ost "Kellinghusen"		Konzession		Betreiber	Fahrperioden			
Linie	Linienweg	aktuell bis	harmonisiert bis		Schule	Ferien	Sa	So
15	Itzehoe - Hohenlockstedt - Kellinghusen - Wrist	30.11.15	31.12.15	Holsten-Express				
6552	Kellinghusen - Brokstedt	29.02.12	31.12.15	Storjohann				
6553	Stadtverkehr Kellinghusen	31.05.12	31.12.15	Storjohann				
7620	Bad Bramstedt - Wrist - Kellinghusen - Itzehoe	31.05.14	31.12.15	Autokraft				

Teilnetz West "Wilster Marsch"		Konzession		Betreiber	Fahrperioden			
Linie	Linienweg	aktuell bis	harmonisiert bis		Schule	Ferien	Sa	So
6300	Brunsbüttel - Glückstadt	31.12.13	31.12.17	NOB GmbH				
6601	Wilster - Ecklak - Äbtissinwisch	31.03.17	31.12.17	Autokraft				
6602	Wilster - Kudensee - St. Margarethen	31.03.17	31.12.17	Autokraft				
6603	Wilster - Averfleth - St. Margarethen	31.03.17	31.12.17	Autokraft				
6604	Wilster - Brokdorf - St. Margarethen	31.03.17	31.12.17	Autokraft				
6605	Wilster - St. Margarethen - Kudensee	31.03.17	31.12.17	Autokraft				
6606	Itzehoe - Wilster - Brunsbüttel	31.03.17	31.12.17	Autokraft				
6607	Wilster - Neufeld - St. Margarethen	31.03.17	31.12.17	Autokraft				
6608	Wilster - Klein Kampen - Wewelsfleth	31.03.17	31.12.17	Autokraft				
6609	Wilster - Beidenfleth - Wewelsfleth - Brokdorf	31.03.17	31.12.17	Autokraft				
6610	Wilster - Kleinwisch - Wewelsfleth	31.03.17	31.12.17	Autokraft				

Teilnetz Süd "Glückstadt / Horst"		Konzession		Betreiber	Fahrperioden			
Linie	Linienweg	aktuell bis	harmonisiert bis		Schule	Ferien	Sa	So
6201	Stadtverkehr Glückstadt Nord	31.12.13	31.12.20	Steinburger Linien				
6202	Stadtverkehr Glückstadt Tegelgrund	31.12.13	31.12.20	Steinburger Linien				
6203	Stadtverkehr Glückstadt Herrenfeld	31.12.13	31.12.20	Steinburger Linien				
6204	Stadtverkehr Glückstadt Grillchausee	31.12.13	31.12.20	Steinburger Linien				
6512	Itzehoe - Münsterdorf - Lägerdorf	31.10.18	31.12.20	Lampe Reisen				
6513	Itzehoe - Breitenburg - Lägerdorf	31.10.18	31.12.20	Lampe Reisen				
6521	Elmshorn - Kollmar - Glückstadt	31.01.17	31.12.20	Autokraft				
6522	Horst - Kiebitzreihe - Gehlensiel	31.07.17	31.12.20	Autokraft				
6523	Elmshorn - Siethwende - Glückstadt	31.05.17	31.12.20	Autokraft				
6531	Itzehoe - Wewelsfleth - Glückstadt	31.05.17	31.12.20	Autokraft				
6533	Itzehoe - Horst - Elmshorn	31.05.15	31.12.20	Autokraft				

zu Kreis Rendsburg-Eckernförde		Konzession		Betreiber	Fahrperioden			
Linie	Linienweg	aktuell bis	harmonisiert bis		Schule	Ferien	Sa	So
3250	Rendsburg - Hademarschen - Vaale/Itzehoe	31.01.17	Zuständigkeit Kreis RD	Autokraft				
3260	Rendsburg - Hohenwestedt - Itzehoe	31.05.15		Autokraft				
4610	Kiel - Nortorf - Itzehoe	31.05.17		Autokraft				

zu Kreis Segeberg		Konzession		Betreiber	Fahrperioden			
Linie	Linienweg	aktuell bis	harmonisiert bis		Schule	Ferien	Sa	So
6551	Bad Bramstedt - Wrist - Hohenwestedt	31.12.10	Zuständigkeit Kreis SE	Storjohann				
7503	Kellinghusen - Quarnstedt - Bad Bramstedt	31.07.12		Storjohann				
7506	Bad Bramstedt - Hardebek - Brokstedt	31.05.14		Storjohann				